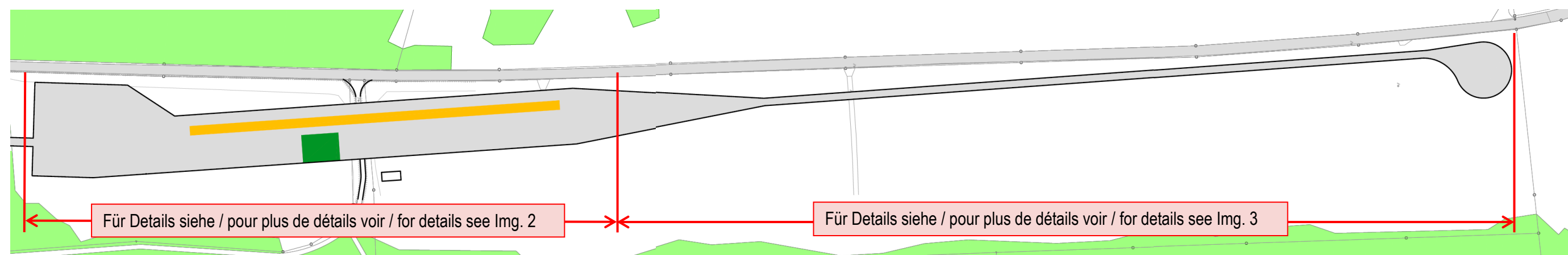


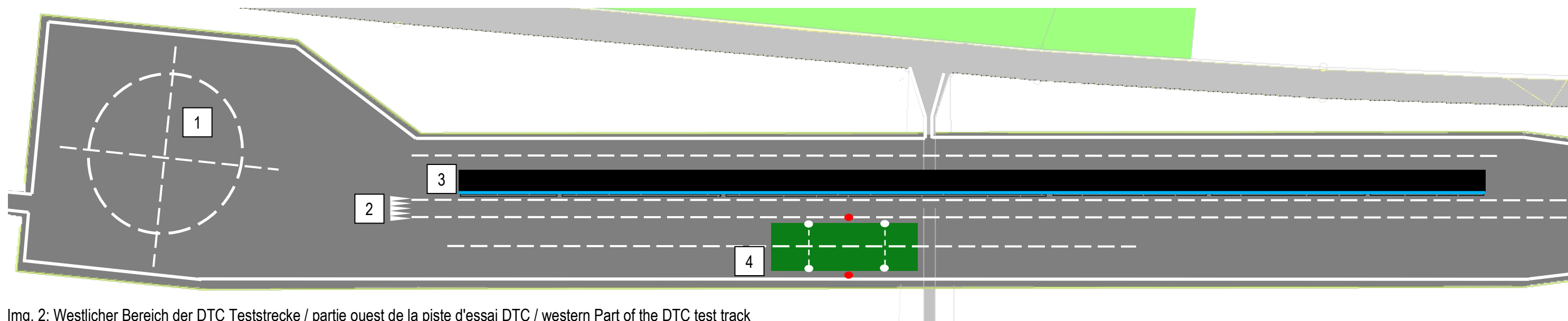
**Übersicht DTC Teststrecke / vue d'ensemble de la piste d'essai DTC / overview DTC test track**




Img. 1: Übersichtsplan der DTC Teststrecke / plan général de la piste d'essai DTC / general plan of the DTC test track

**Detailplan der DTC Teststrecke / plan détaillé de la piste d'essai DTC / detailed plan of the DTC test track**

1. Fahrdynamikbereich / zone dynamique de conduite / driving dynamics area (r = 20 m)
2. Beschleunigungsbereich / piste d'accélération / acceleration area (l = 800 m)
3. Gleitbelagsbereich mit Bewässerungsanlage [hellblau] / surface de glissement avec arrosage [bleu clair] / sliding surface area with watering system [light blue] (l = 200 m, b = 5 m)
4. Geräuschmessbereich / zone de mesure de bruit / noise test area (l = 40 m, b = 10 m)
5. Wendekreis / cercle de braquage / turning circle (r = 15 m)



Img. 2: Westlicher Bereich der DTC Teststrecke / partie ouest de la piste d'essai DTC / western Part of the DTC test track



Img. 3: Östlicher Bereich der DTC Teststrecke / partie est de la piste d'essai DTC / eastern Part of the DTC test track